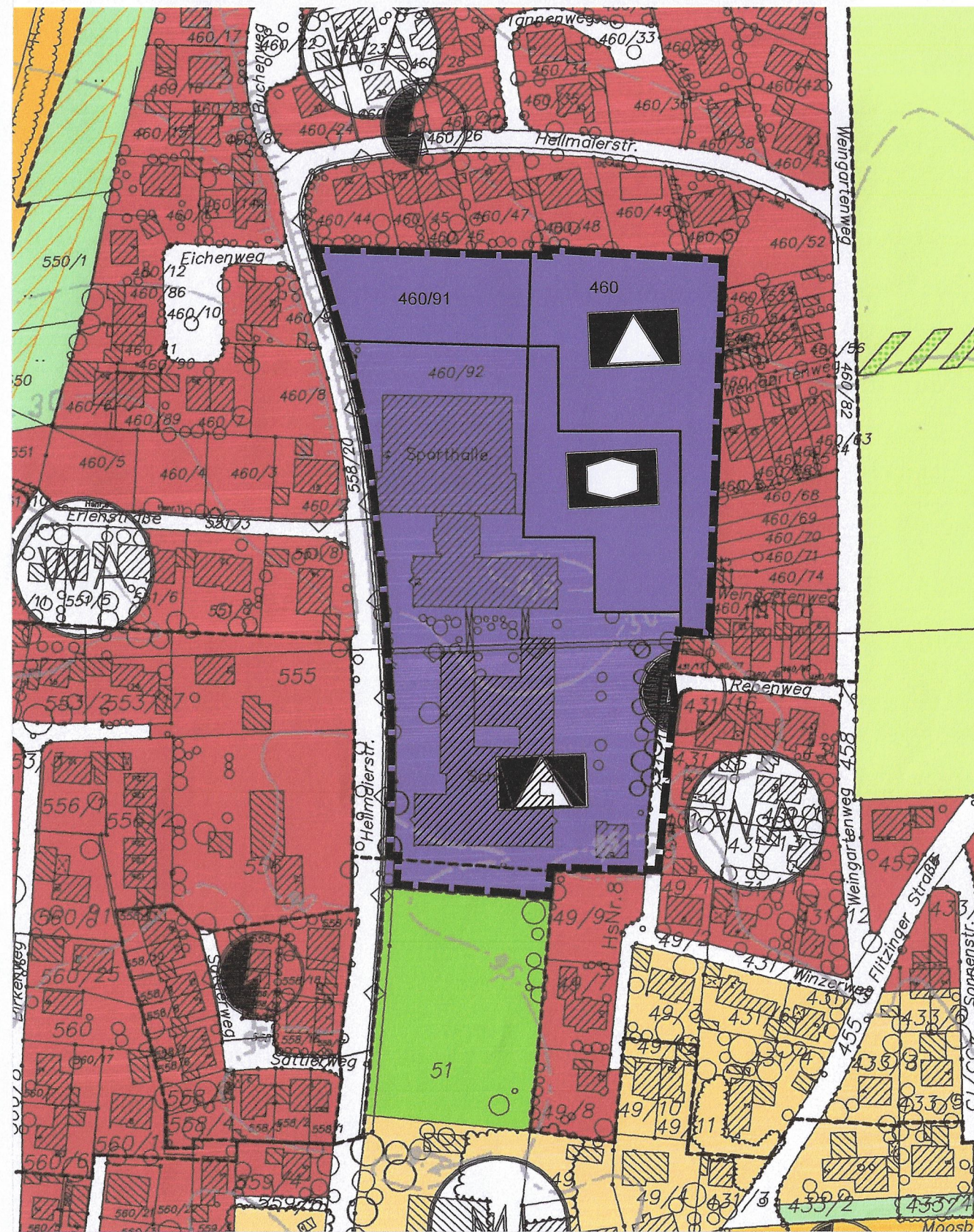


Rechtswirksamer Flächennutzungsplan Zolling



5. Berichtigung des Flächennutzungsplans Zolling



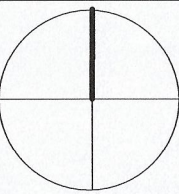
Legende: (Auszug)

- Flächen für den Gemeinbedarf §5 Abs.2 Nr.2 BauGB
- Öffentliche Grünfläche §5 Abs.2 Nr.5 BauGB
- Schule
- sozialen Zwecken dienende Einrichtungen
- Geltungsbereich
- WA: Allgemeines Wohngebiet §4 Abs.2 Nr.1 BauNVO

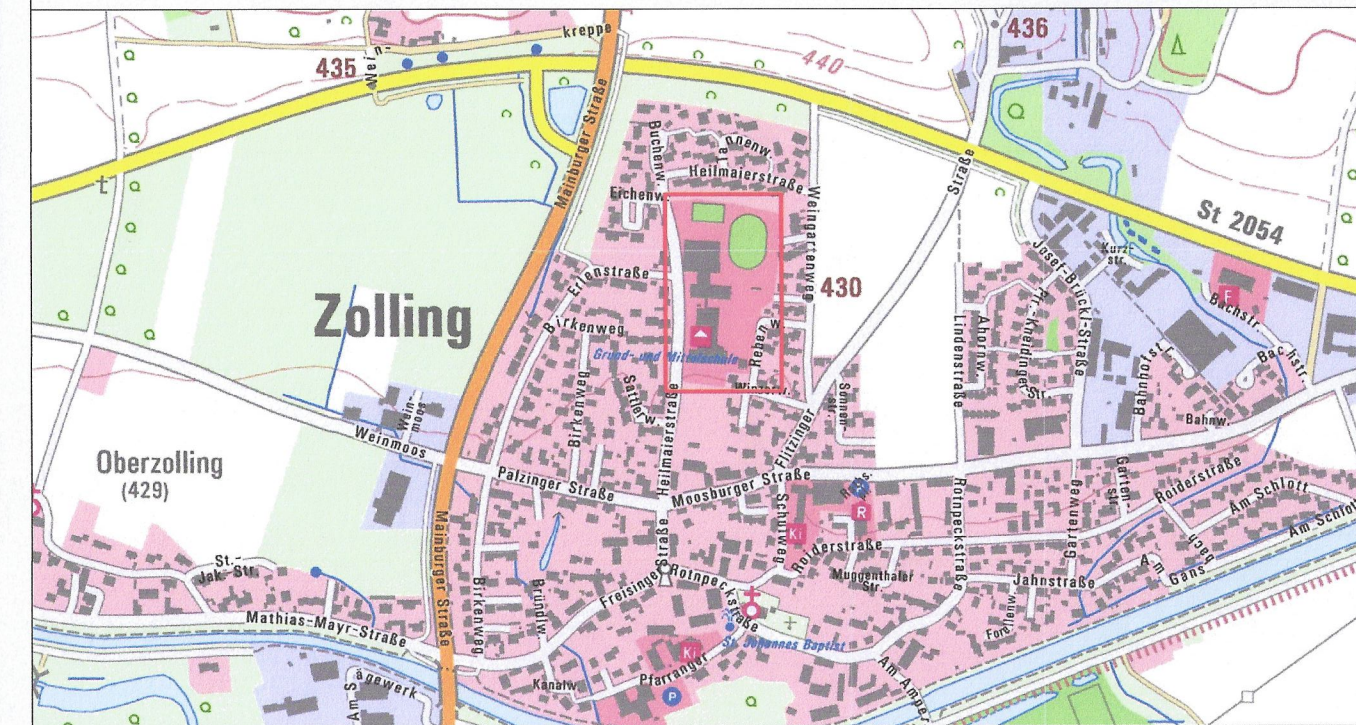
5. Berichtigung Flächennutzungsplan

zum Bebauungsplan 5. Änderung "Am Dorffeld"

Gemeinde: Zolling
Landkreis: Freising
Landesbezirk: Oberbayern



Maßstab: 1:2000
Plangröße: 780x297



Die Gemeinde Zolling hat im beschleunigten Verfahren gemäß § 13 a BauGB die 5. Änderung des Bebauungsplanes „Am Dorffeld“ für die Innenentwicklung aufgestellt. Der Satzungsbeschluss durch den Gemeinderat der Gemeinde Zolling wurde am 20.01.2026 gefasst.

Gemäß § 13 a Abs. 2 Nr. 1 BauGB wird der Flächennutzungsplan der Gemeinde Zolling im Wege der Berichtigung angepasst

Zolling, den 17.03.2026



Unterschriftsfeld Bürgermeister

Vorhabensträger

Gemeinde Zolling
Rathausplatz 1
85406 Zolling

Planverfasser

KPT Kirchmann Patzek Thalmeir
Architekten Ingenieure PartGmbB
DL von Daller Straße 53
85356 Freising
Tel. 08161/ 4598520

Frei Berger - Fuchs
Landschaftsarchitekten
PartG mbB
Oberer Graben 3a
85454 Freising
Tel.: 08161/ 14840-0

Grundlagen: Flächennutzungsplanung der Gemeinde Zolling durch Wacker Architekturbüro vom 04.04.2006

Datum: 16.09.2025